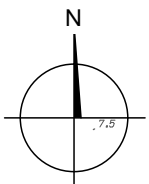
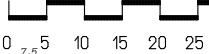


# MIEJSCOWY PLAN ZAGOSPODAROWANIA PRZESTRZENNEGO CZĘŚCI DZIAŁKI NR 8/13 W KOSAKOWIE PRZY UL. ALOESOWEJ

SKALA 1:1 000



ZAŁĄCZNIK NR 1 DO UCHWAŁY NR .....  
RADY GMINY KOSAKOWO Z DNIA ..... R.

### LEGENDA

- GRANICA OBSZARU OBJĘTEGO PRACOWANIEM MIEJSCOWEGO PLANU ZAGOSPODAROWANIA PRZESTRZENNEGO
- LINIE ROZGRANICZAJĄCE TERENY O RÓŻNYM PRZEZNACZENIU
- NIEPRZEKACZALNA LINIA ZABUDOWY
- TEREN DO ZAGOSPODAROWANIA ZIELENIĄ, W TYM TAKŻE WYSOKĄ

### OZNACZENIA TERENÓW

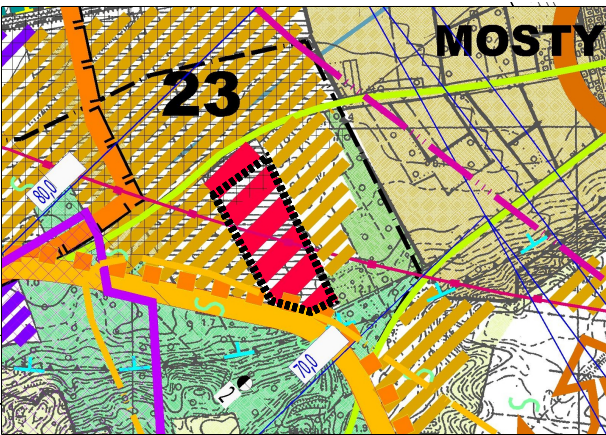
- 01 KOLEJNY NUMER TERENU ELEMENTARNEGO
- .XX PRZEZNACZENIE TERENU

### OZNACZENIE PRZEZNACZENIA TERENÓW

- US TERENY USŁUG SPORTU I REKREACJI

**01.US**

WYRYS ZE STUDIUM UWARUNKOWAŃ I KIERUNKÓW ZAGOSPODAROWANIA PRZESTRZENNEGO GMINY KOSAKOWO uchwalonego Uchwałą Nr XXI/49/2008 Rady Gminy Kosakowo z dnia 29 maja 2008 roku



### GRANICA OPACOWANIA PLANU

	STREFA OCHRONY KONSERWATORSKIEJ HISTORYCZNYCH UL. ASZU		GRANICA PASA TECHNICZNEGO WREZSU MORASIEDO		PRZYSTANEK WYRÓWKA
	STREFA OCHRONY KONSERWATORSKIEJ HISTORYCZNYCH UL. ASZU		GRANICA PASA OCHRONNEGO		PRZYSTANEK WYRÓWKA
	STREFA OCHRONY KONSERWATORSKIEJ HISTORYCZNYCH UL. ASZU		GRANICA PASA OCHRONNEGO		PRZYSTANEK WYRÓWKA
	STREFA OCHRONY KONSERWATORSKIEJ HISTORYCZNYCH UL. ASZU		GRANICA PASA OCHRONNEGO		PRZYSTANEK WYRÓWKA
	STREFA OCHRONY KONSERWATORSKIEJ HISTORYCZNYCH UL. ASZU		GRANICA PASA OCHRONNEGO		PRZYSTANEK WYRÓWKA

<p><b>BIURO URBANISTYCZNE</b></p> <p>UL. GROTTGERA 26/3 80-311 GDAŃSK TEL./FAX: (58) 554-94-40</p>			
ZAMAWIAJĄCY: WÓJT GMINY KOSAKOWO	MIEJSCOWY PLAN ZAGOSPODAROWANIA PRZESTRZENNEGO CZĘŚCI DZIAŁKI NR 8/13 W KOSAKOWIE PRZY UL. ALOESOWEJ		
Tytuł mapy: RYSUNEK PLANU	SKALA 1 : 1 000		
Lp.	Zespół autorów:	Podpisane upoważnieniem przyznalności do: luty	Podpis:
1.	mgr inż. arch. Piotr Rugiej	główny projektant	Północna Okręgowa Izba Urbanistów, nr wpisu: G-165/2003
2.	mgr inż. arch. Katarzyna Kalukin	projektant	
3.	mgr Katarzyna Hryniewicz	środkowisko przyrodnicze	
4.	mgr Maciej Mach	środkowisko przyrodnicze	